


País de Vida

Georgia



Tbilissi – H6

Tbilissi é a capital da Geórgia há mais de 1.500 anos. Aqui, o ambiente é descontraído e acolhedor, com as suas casas de madeira, igrejas, cafés e, claro, os famosos banhos termais.

Esta tem hoje o mesmo carácter, que tinha quando os primeiros comerciantes e caravanas de camelo se refugiavam em Tbilissi nas suas longas viagens ao longo da Rota da Seda da Ásia para a Europa. A mistura de culturas tornou Tbilissi num lugar de inspiração para artistas, filósofos e escritores, incluindo Alexander Dumas, Pushkin, Lermontov, Tchaikovsky, Gurdjieff George, Hamsen Knut, MacDonald Ramsay e MacLean Fitzroy.

Andando pela parte antiga da cidade encontrará pitorescas casas de madeira que sobem pelas encostas até à fortaleza Narikala, que domina e protege a capital.

As formas distintas dos telhados das igrejas Georgianas em forma de "pote de pimenta", destacam-se da restante arquitectura envolvente de classicismo russo, Art Nouveau, edifícios da era soviética e estruturas mais modernas. Esta mistura reflecte a natureza distinta das pessoas que fizeram de Tbilissi a sua casa.

A cidade antiga ainda tem os seus bairros judeus, Azeris e Arménios, bem como mesquitas e sinagogas, Arménias e Georgianas.



Gudauri – G4

Localizado no coração das montanhas do Cáucaso, rodeado por alguns dos picos mais dramáticos da Europa, Gudauri é um resort para todas as estações. A apenas uma pequena viagem, ou a um curto voo de helicóptero de Tbilissi, Gudauri é o parque de diversões da Geórgia durante todo o ano. Durante a temporada de esqui, de Dezembro a meados de Abril, Gudauri oferece excitantes pistas longas e curtas para todas as classes de esquiadores e snowboarders. Verdadeiros especialistas irão querer experimentar algumas das mais desafiadoras encostas dos picos da Europa. Enquanto panorâmicas pistas de cross-country e heli-ski estão igualmente disponíveis

Mestia – D2

Esta pequena cidade em Svaneti foi recentemente desenvolvida enquanto novo resort de esqui. Famosa pelas suas torres de pedra, belas paisagens e montanhas Ushba (4.690 m) e Tetruldi (4.858 m), tendo sido desde sempre, um popular destino de verão para aventura e passeios culturais.



Ushguli – E3

Este local, Património Mundial da UNESCO, é uma pitoresca aldeia excep-

cionalmente remota, única, não só pela sua incrível colecção de torres medievais, mas também pela sua altitude de 2.300 m. Sendo a aldeia mais alta da Europa, passa a maior parte do ano coberta de neve. Num dia luminoso, fita directamente para o rosto da montanha mais alta da Geórgia, Shkhara 5.068 m.



Borjomi – E6

Borjomi é famoso pelas suas águas minerais, cuja pureza natural e componentes químicos saudáveis, tornam-se agradáveis não só para beber, mas também enquanto preventivas e curativas de uma série de doenças. Com um grande número de fontes de água mineral, localiza-se ao lado do grandioso Parque Nacional de Borjomi, com os seus muitos bem conservados trilhos, cabanas de pernoita e quilómetros e quilómetros de floresta selvagem.



Batumi – C6

Localizado no Mar Negro, Batumi é um dos resorts mais bonitos e modernos da região. Este popular destino turístico, hospeda muitos eventos culturais nacionais e internacionais. Plácido Domingo, José Carreras, Chris Botti, Sting e Enrique Iglesias actuaram aqui recentemente. Ao mesmo tempo que a atmosfera fabulosa, o estilo arquitectónico único e novos hotéis de luxo fazem de Batumi um ótimo lugar de negócios e lazer.



Mtskheta – C6

Com o seu olhar sobranceiro para a anterior capital da Geórgia, Mtskheta. A antiga igreja de Jvari tem proeminente destaque no alto de uma colina. Visível a quilómetros de distância, ela simboliza a importância deste local sagrado para todos os Georgianos, com vista para a confluência de

dois grandes rios, o Aragvi e o Mtkvari. A impressionante Catedral de Svetitskhoveli foi construída no local do antigo templo de Zoroastrian, para marcar a conversão da Geórgia ao cristianismo em 337dC. É a maior das antigas estruturas da Geórgia e as suas nobres paredes interiores possuem fabulosos e invulgares frescos. Este magnífico edifício foi usado ao longo dos séculos para as coroações e funerais dos monarcas da Geórgia.




Kutaisi – D5

Kutaisi é a segunda maior cidade da Geórgia depois de Tbilissi. Situada no oeste da Geórgia, Kutaisi manteve muitas das características de vila medieval. Foi honrada com a atribuição de dois locais como Património Mundial da UNESCO, a Catedral de Bagrati e o Mosteiro de Gelati. Bem perto, o Mosteiro de Mtsameta está maravilhosamente localizado dentro de colinas verdejantes.

Catedral de Bagrat

- A Catedral da Dormitação com cúpula em cruz, com vista para Kutaisi foi construída no século XI, durante o reinado do rei Bagrat III. Notável pelas suas proporções grandiosas, composição da sua fachada e gravuras em relevo, a catedral foi declarada Património Mundial pela UNESCO em 1994.




Mosteiro de Gelati

- Este bem preservado complexo foi fundado pelo rei Davi Aghmashenebeli (David o Construtor) em 1106 e destaca-se como um dos melhores exemplos da arquitectura medieval na Geórgia. As paredes interiores estão cobertas, do chão ao tecto, com brilhantes frescos coloridos, que datam



da fundação da igreja. Originalmente Gelati continha uma Academia com uma notável reputação de ensino, que se propagou por todo o Cáucaso e além fronteiras.



Signagi – I7

Uma vila de grandes dimensões, erigida no topo de uma colina, Signagi é delimitada por uma longa e espectacular muralha defensiva, construída pelo rei Erekle II na segunda metade do século XVIII. Cada uma das suas 23 torres foi denominada com o nome de cada uma das aldeias próximas, servindo de refúgio para toda a comunidade. A cidade oferece uma vista magnífica sobre o vale Alazani e a cordilheira do Cáucaso.



Kazbegi – G4

Gergeti, a Igreja da Trindade, está localizada sobre uma colina, directamente abaixo do imponente e branco Monte Kazbegi (5.033 m). Construída há 600 anos, as suas pedras têm resistido a neves contínuas, chuva e invasões, simbolizando hoje orgulhosamente a resiliência Georgiana face à adversidade.

Informações de viagem

VISA REQUIREMENTS
The valid passport is required for visitors of all nationalities. There is no visa requirement for those who hold a passport issued by the United States of America, Canada, Japan, Israel, Lebanon member countries of European Union, the Russian Federation, GCC countries, etc. Nationalities from CIS countries, except those holding passports from and Turkmenistan, do not require a visa. For more information please visit the website of the Ministry of Foreign Affairs of Georgia: [www.mfa.gov.ge](http://mfa.gov.ge/index.php?lang_id=ENG&sec_id=96&info_id=10474)

COMO CHEGAR
POR AR
Voos directos para Tbilissi estão disponíveis de muitas cidades Europeias e Asiáticas. Existem voos sem paragens desde, Amsterdão, Munique, Riga, Viena, Frankfurt, Praga, Paris, Varsóvia, Istambul, Dubai, Tel-Aviv, Atenas, Baku, Moscovo, Roma, Yekaterinburg, Kiev, Minsk, Alma-Ata, Astana, Aktau, Teerão e Urumqi.

Istambul é o primordial ponto de ligação entre o Aeroporto Internacional de Tbilissi e as principais cidades do mundo.

POR TERRA
Existem autocarros diários,

principalmente para Tbilissi com partida de Baku, Istambul, Ankara, Trabzon, Yerevan e Atenas.

POR COMBOIO
A Geórgia tem ligação ferroviária à Arménia e Azerbaijão, existindo ligação diária desde Baku. Para mais informações e horários, visite www.railway.ge

POR MAR
A Geórgia é acessível por Ferryboat semanalmente, a partir dos portos ucranianos de Ilychevsk e Odessa.

ALOJAMENTO
Grandes cidades como Tbilissi e Batumi oferecem hotéis de todas as categorias, desde cadeias internacionais de cinco estrelas, a turismo de habitação. Os alojamentos em regiões rurais, são principalmente constituídos por hotéis de três estrelas familiares, hospedarias e turismo de habitação.

COZINHA
Existem inúmeros excelentes restaurantes em Tbilissi que servem cozinha tradicional Georgiana e cozinha Internacional. Nas restantes regiões, os restaurantes servem maioritariamente pratos tradicionais.

CLIMA
O clima do país é extremamente diversificado, tendo em consideração o seu reduzido

tamanho. As montanhas do Grande Cáucaso desempenham um papel importante na moderação do clima da Geórgia, protegendo o país do ar frio do norte, enquanto as montanhas do Pequeno Cáucaso protegem a Geórgia do ar seco e quente do sul. As temperaturas médias de verão rondam entre os 19°C e os 22°C, e no Inverno entre os 1,5°C e os 3°C.

ELECTRICIDADE
Corrente eléctrica - 220 volts, 50 Hz. Tomadas eléctricas de standard europeu em toda a Geórgia.

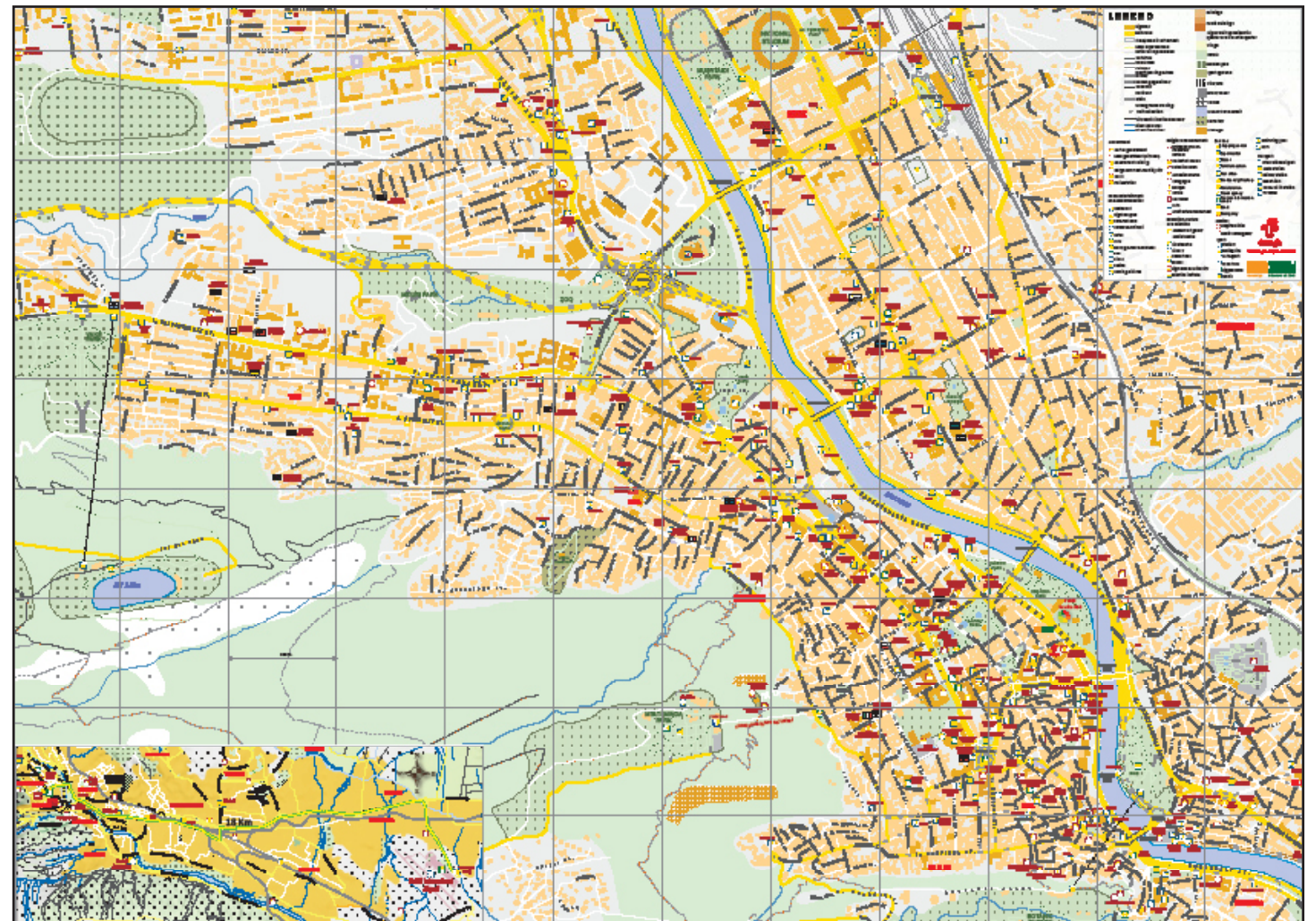
COMUNICAÇÕES
O código do país é o 995 e o código da área de Tbilissi é o 322. As Operadoras de telemóveis Georgianas (Geo-cell, MagtiCom e Beeline) cobrem quase na sua totalidade o território do país e existem muitas zonas WI-FI, que permitem aos visitantes usar a internet de forma gratuita.

SAÚDE
Para os serviços de emergência, ligue o 112 - do Departamento de Gestão de Emergência.

Para mais informações, visite por favor:

www.georgia.travel

Georgian National Tourism Administration
4 str Sanapiro, 0105, Tbilissi, Geórgia
Tel: +99532 2436999
Fax: +99532 2436085
E-mail: info@gnta.ge
www.gnta.ge





Shatili – H4

A remota aldeia de Shatili destaca-se como um exemplar único e admirável da arquitetura de fortalezas. Localizada na encosta norte do Cáucaso Maior, do outro lado de uma passagem alta, a aldeia é composta por cerca de 60 torres agrupadas, de forma a criar uma grande edificação de protecção.



Tusheti – I4

Tusheti é um inesquecível destino remoto de montanha e é um dos segredos mais bem guardados da Geórgia.

Dmanisi – G8

Dmanisi é famoso pelo seu achado arqueológico de um homínido de 1.800 mil anos de idade, fazendo o elo crucial entre



África e os primeiros europeus. Cidades das Grutas

Vardzia (E7) - Este mosteiro nas rochas, esculpido em penhascos íngremes acima do vale de um rio, tem a altura de 13 andares. Contendo cerca de 250 cavernas, a sua peça central é o Complexo Real fundado durante o reinado da rainha




Tamar (1184-1213). A igreja principal foi esculpida na rocha e as paredes servem de tela a um dos três únicos retratos da rainha Tamar, pintados durante a sua vida.

Uplistsikhe (G6) - O grande complexo de cavernas naturais em Uplistsikhe foi habitado desde os tempos pré-cristãos. Situado numa colina com vista para um rio, serviu como um importante centro de comércio na histórica Rota da Seda até o século XII. Hoje, uma pequena capela



proeminente, em seu cume, atrai turistas e moradores locais.

David Gareji (H7) - Este grandioso complexo de "mosteiros caverna", localizado no semideserto a sul de Tbilisi, foi criado no século VI. Ele já acolheu mais de 10.000 monges e embora no passado tenha caído no esquecimento, hoje funciona uma vez mais, como mosteiro. Situada no topo de altas falésias, as grutas vislumbram uma paisagem espectacular, as suas paredes encontram-se ainda, cobertas de impressionantes frescos religiosos.



Parques Nacionais

Aproximadamente 40% do território da Geórgia ainda está coberto por florestas. Existem mais de 40 Áreas Protegidas, especialmente identificadas para preservação.

Borjomi-Kharagauli é o maior Parque Nacional na Europa e é o único membro



dos Parques "PAN Parks" na região do Cáucaso.

Grutas – D5

O Oeste da Geórgia é lar de muitas grutas cársticas, longas e profundas, tendo algumas delas rios subterrâneos, permitindo-lhe ter a experiência extraordinária de andar de barco dentro de uma gruta.

A gruta cárstica de Tskaltubo é um fenómeno natural único, merecendo destaque em muitos mitos e histórias, da Geórgia à Grécia Antiga. O seu caminho principal de 1 km de comprimento, acolhe muitos locais surpreendentes: salões, galerias, um rio subterrâneo, fluxos petrificados, várias formas de estalactites e estalagmites e outros fenómenos naturais exóticos.

